

都市高速鉄道第 10 号線

京王電鉄京王線

(笹塚駅～つつじヶ丘駅間) の
連続立体交差化・複々線化

および関連側道計画等について



東京都
世田谷区
杉並区
京王電鉄株式会社



計画のあらまし

この計画は、京王線の笹塚駅から仙川駅間の約7.1kmを連続立体交差化するとともに、笹塚駅からつつじヶ丘駅間の約8.3kmを複々線化するものです。

道路と鉄道を連続立体交差化することにより、25箇所の踏切が除却され、踏切での慢性的な交通渋滞が解消されるとともに、道路と鉄道それぞれの安全性が向上します。

さらに、良好な住宅地の環境保全や駅などへのアクセス向上、周辺地域の安全性や防災性の向上などを目的とし、関連する側道の整備を計画しています。

また、複々線化計画は、スピードアップ等の輸送改善を目的としたものであり、連続立体交差化に引き続き進めることとしています。

これらの計画の実施により、鉄道により隔てられていた地域が一体化されるとともに、安全で快適なまちづくりが推進されます。

なお、本計画区間の京王線は、都市高速鉄道第10号線の一部として、主に高架式による複々線で都市計画が定められていましたが、連続立体交差化および複々線化の計画にあわせて構造や区域について都市計画の変更を行ないます。

本計画につきまして、皆様方のご理解とご協力をお願いいたします。

計画の概要

● 京王電鉄京王線(都市高速鉄道第10号線)の都市計画変更

①変更区間 … 笹塚駅～つつじヶ丘駅間

②構造形式 … 1)在来線：高架式、掘割式

2)線増線：高架式、地下式

③延 長 … 約8.0km

1)連続立体交差化予定区間 約7.1km

2)複々線化予定区間 約8.3km

④駅 施 設 … 代田橋駅、明大前駅、下高井戸駅、桜上水駅、上北沢駅

八幡山駅、芦花公園駅、千歳烏山駅、仙川駅

1)ホーム延長 各210m

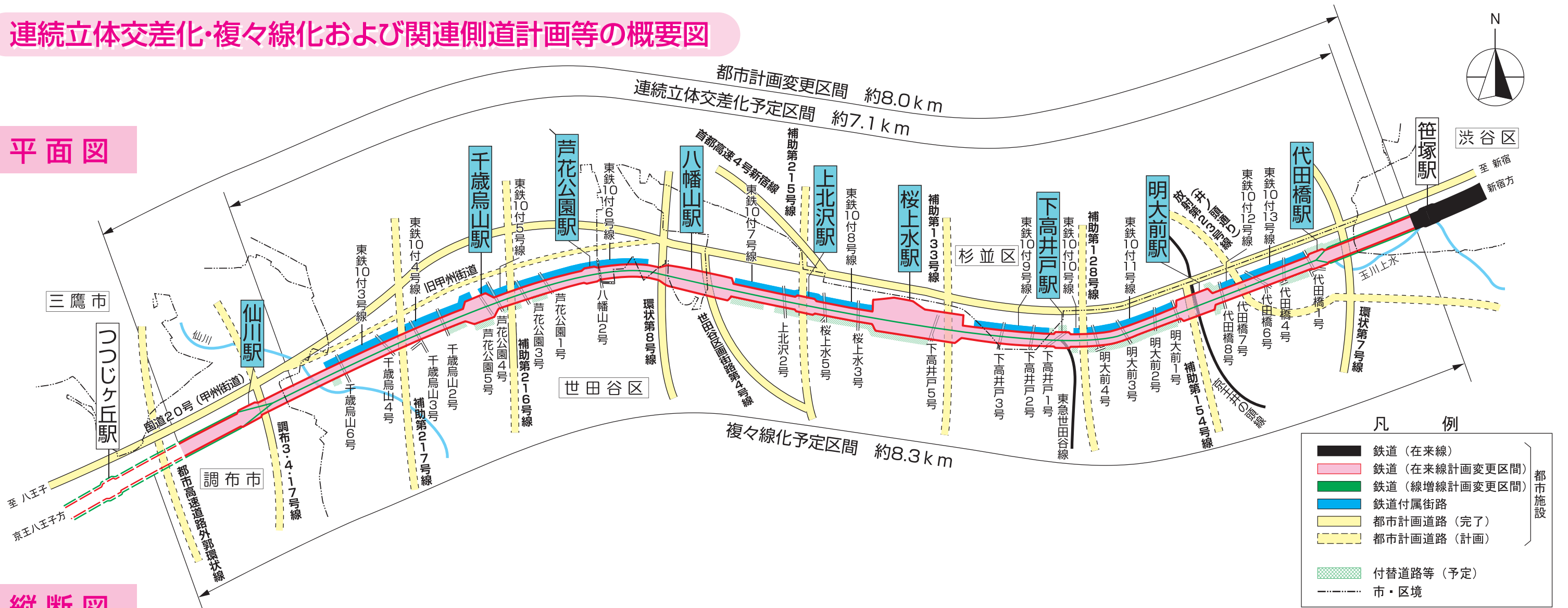
2)ホーム幅員 約2～10m

● 都市高速鉄道附属街路

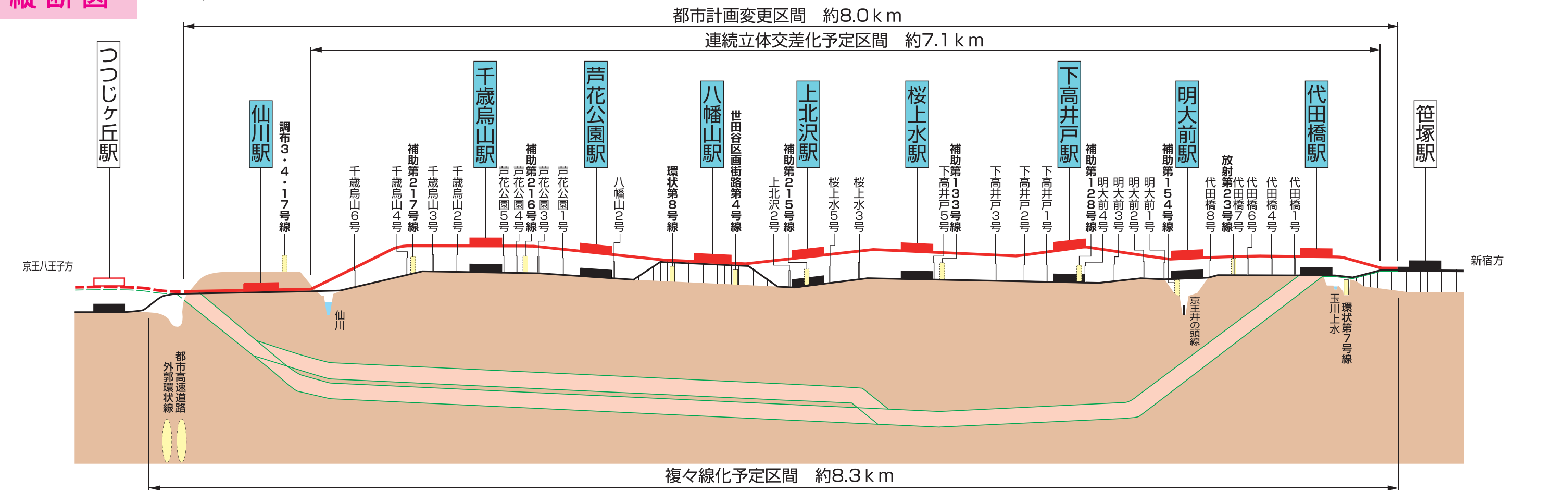
幅員：6m～19.0m、路線数 11本

連続立体交差化・複々線化および関連側道計画等の概要図

平面図

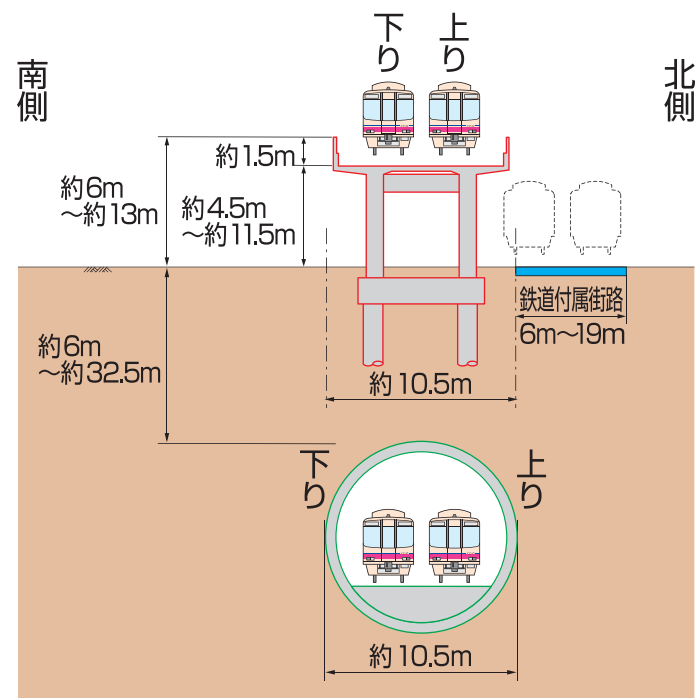


縦断図

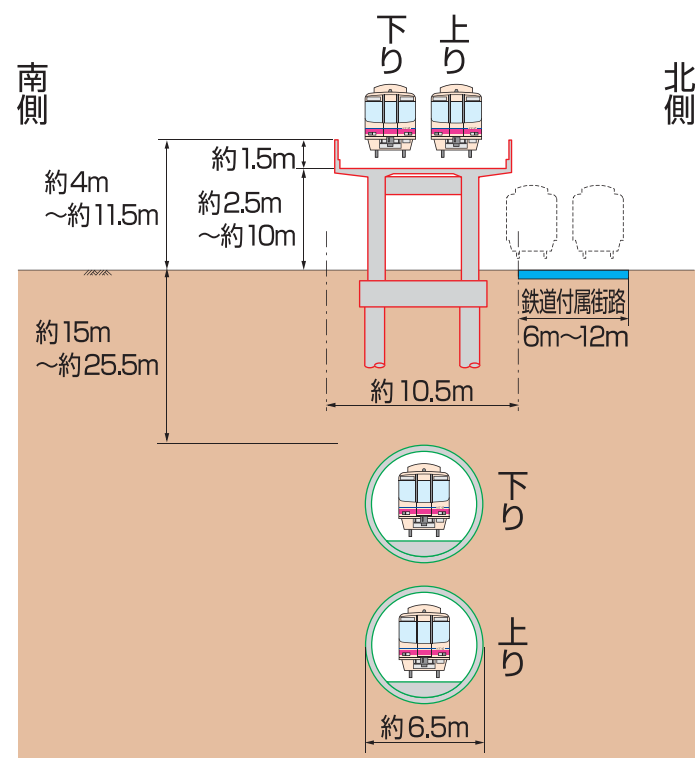


標準横断面図

一般部



(代田橋駅～桜上水駅付近)



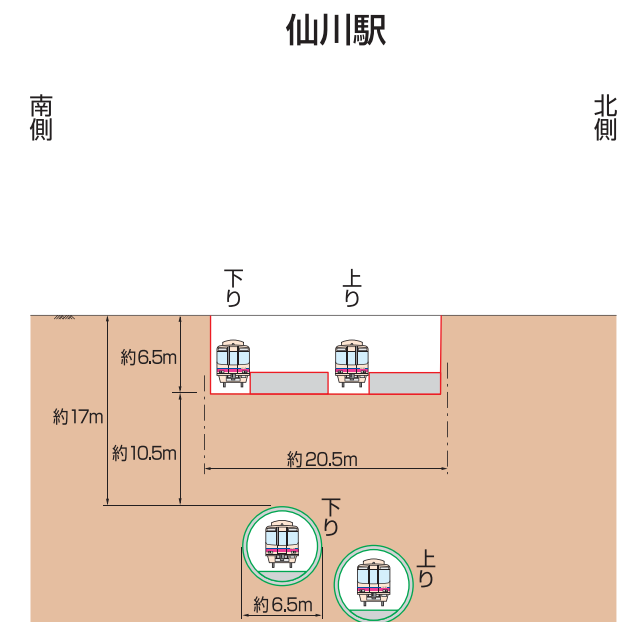
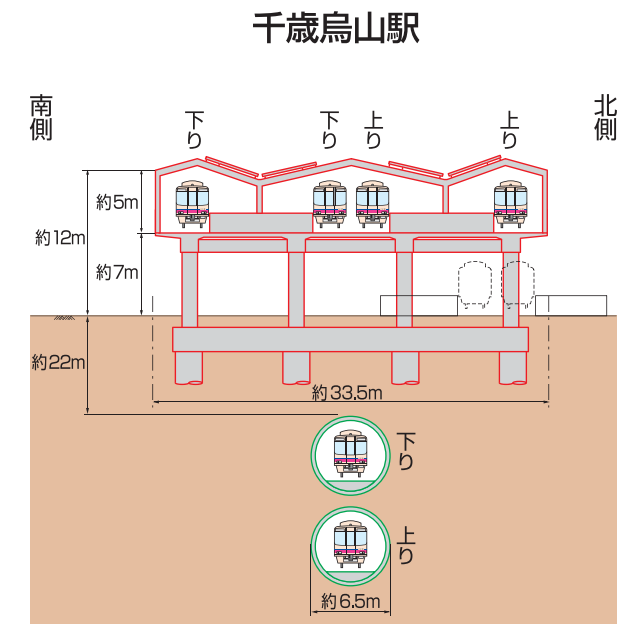
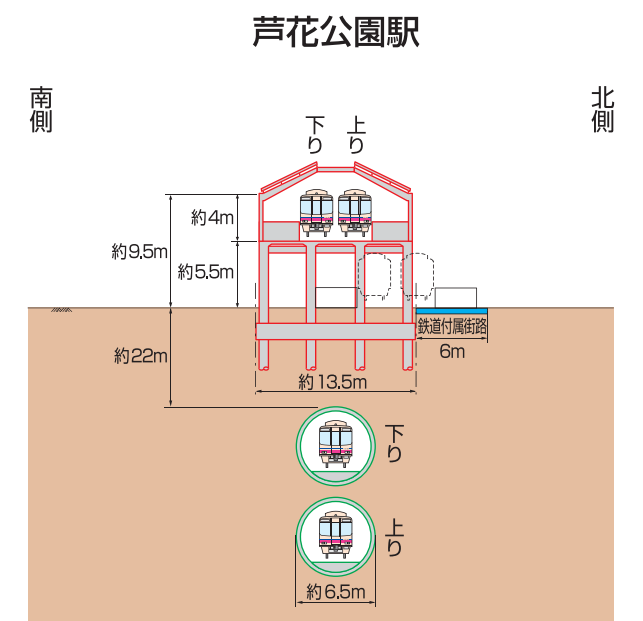
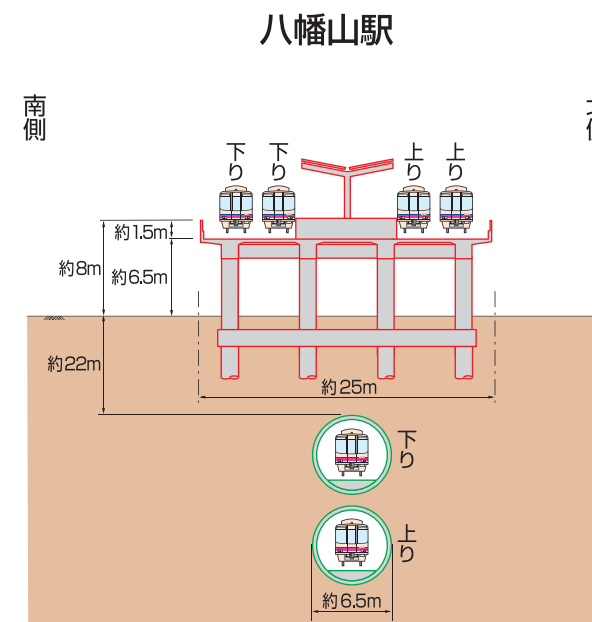
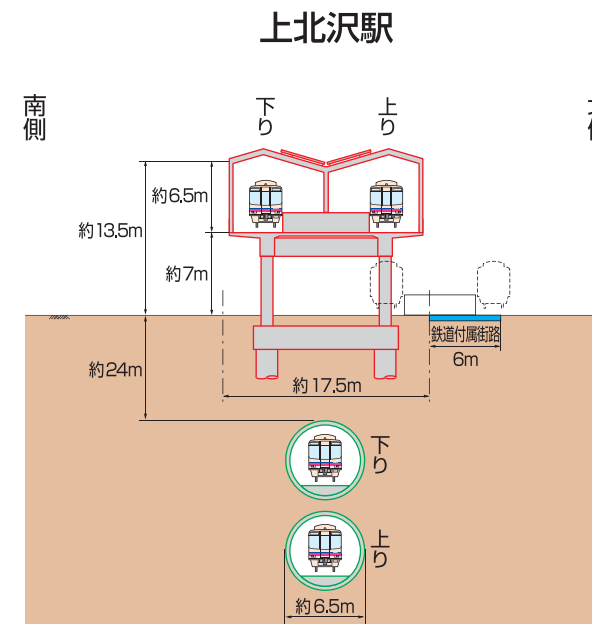
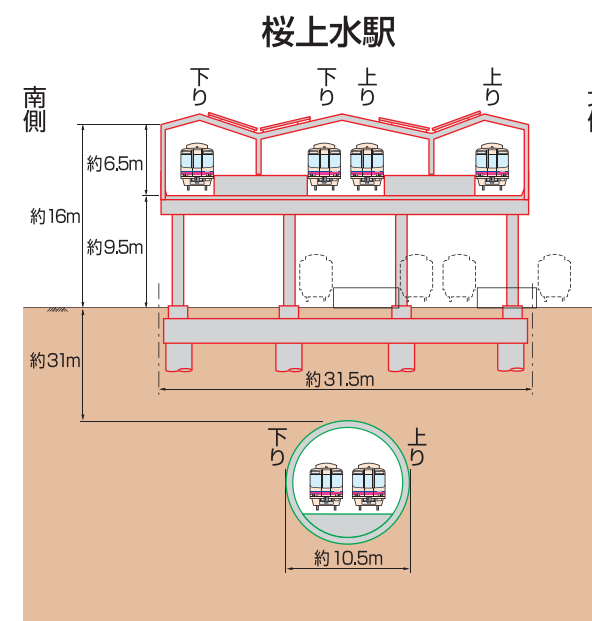
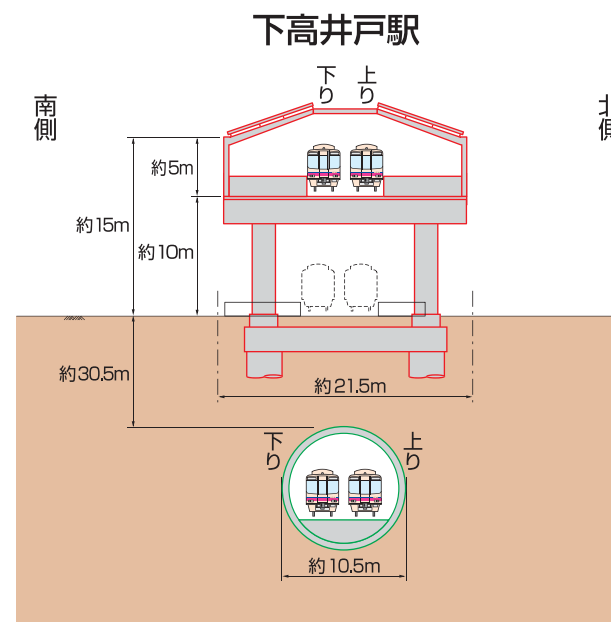
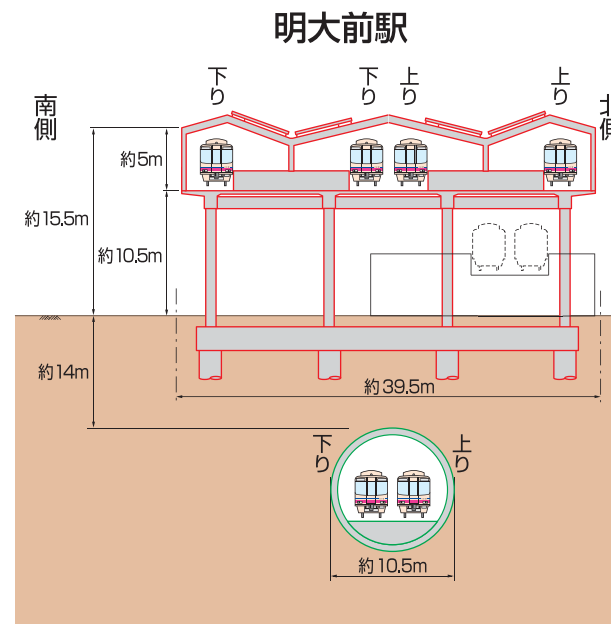
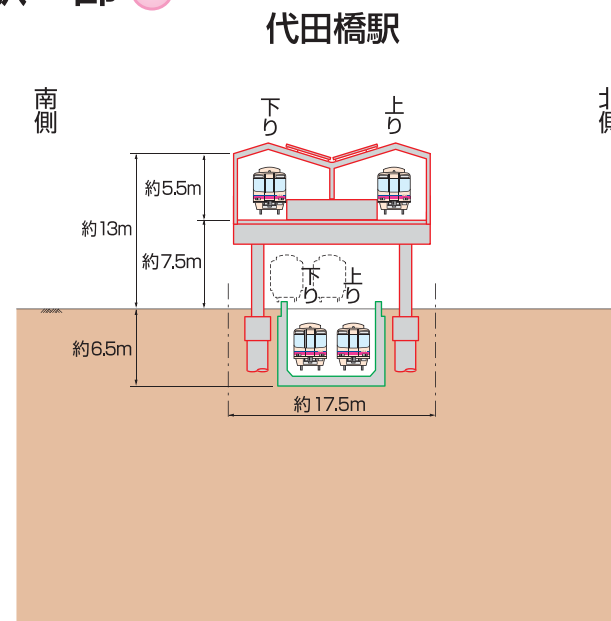
(上北沢駅～つつじヶ丘駅付近)

凡例

- 鉄道 (在来線)
- 鉄道 (在来線計画変更区間)
- 鉄道 (線増線計画変更区間)
- 鉄道付属街路

(新宿側から、調布方面を見た図です。)

駅部



立体交差化されることにより解消される踏切(25箇所)

踏切道の名称	道路名称	現況踏切道の幅員 (m)	備考
代田橋 1 号	区道 21-150 号	6.5	
代田橋 4 号	区道 21-154 号	5.3	
代田橋 6 号	都道赤坂杉並線	11.0	井ノ頭通り
代田橋 7 号	区道 21-250 号	4.5	
代田橋 8 号	区道 21-237 号	4.9	
明大前 1 号	区道 21-373 号	4.5	
明大前 2 号	区道 21-B008 号	4.1	
明大前 3 号	区道 21-458 号	4.8	
明大前 4 号	区道 21-397 号	6.0	
下高井戸 1 号	都道瀬田貫井線	7.0	
下高井戸 2 号	区道 606 号	2.9	
下高井戸 3 号	区道 607 号	3.2	
下高井戸 5 号	区道 22-274 号	6.8	荒玉水道道路
桜上水 3 号	区道 22-237 号	1.9	
桜上水 5 号	区道 22-249 号	7.0	
上北沢 2 号	区道 22-266 号	4.1	
八幡山 2 号	区道 42-A001 号	7.8	千歳通り
芦花公園 1 号	区道 42-077 号	3.4	
芦花公園 3 号	区道 42-066 号	4.0	
芦花公園 4 号	区道 42-075 号	1.8	
芦花公園 5 号	区道 42-B003 号	9.3	
千歳烏山 2 号	区道 42-109 号	3.9	
千歳烏山 3 号	区道 42-110 号	2.0	
千歳烏山 4 号	区道 42-150 号	8.0	
千歳烏山 6 号	区道 42-232 号	7.9	

立体交差化される都市計画道路

都市計画道路名	計画幅員 (鉄道交差部)	備考
放射第 2 3 号線	25m	代田橋 7 号踏切
補助第 1 5 4 号線	15m	
補助第 1 2 8 号線	20m	
補助第 1 3 3 号線	15m	
補助第 2 1 5 号線	15m	
補助第 2 1 6 号線	16m	
補助第 2 1 7 号線	16m	

工事着手までの手続き

都市計画の流れ

都市計画素案の説明会

都市計画案の作成

都市計画案の説明会

関係区市町村の住民及び利害関係人の意見書

都市計画審議会

都市計画決定

用地測量等説明会

都市計画事業認可

用地補償説明会

工事説明会

工事着手

環境影響評価の流れ

環境影響評価方法書の作成

住民等の意見書

環境影響評価準備書の作成

環境影響評価準備書の説明会

住民等の意見書

環境影響評価書の作成

国土交通大臣の意見

環境影響評価書の補正

(必要な場合)

同時開催

